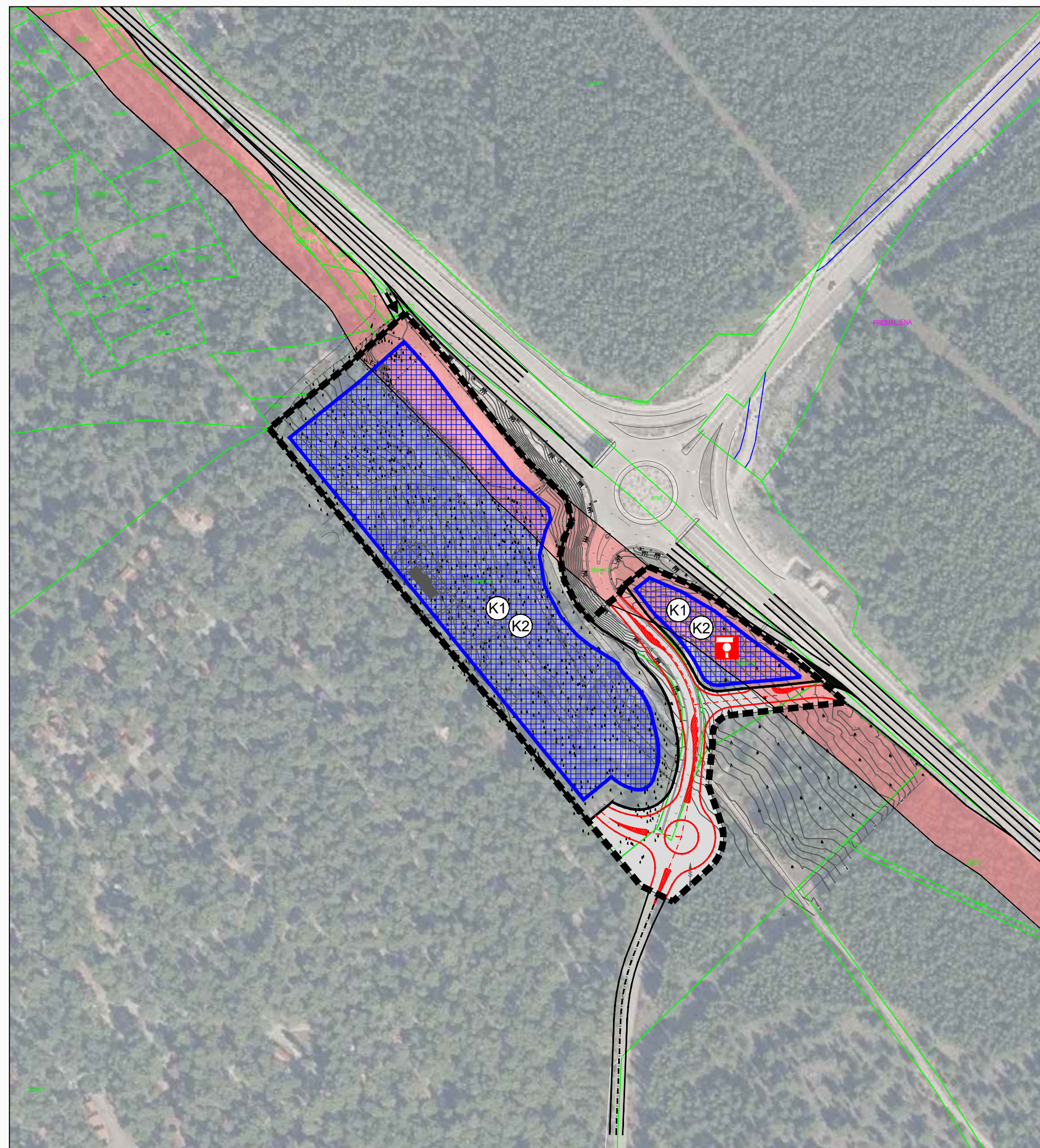


PROSTORNI PLAN UREĐENJA OPĆINE BAŠKA VODA

3.a UVJETI KORIŠTENJA, UREĐENJA I ZAŠTITE POVRŠINA



GRANICE




DIO GRAĐEVINSKOG PODRUČJA ZA KOJI SE PROPISUJU
UVJETI PROVEDBE ZAHVATA U PROSTORU S
DETALJNOŠĆU PROPISANOM ZA UPU
sukladno čl. 76. Zakona o prostornom uređenju (NN, 153/13, 65/17, 114/18, 39/19, 98/19, 67/23)



GRANICA KATASTARSKE ČESTICE

OBLICI KORIŠTENJA



NOVA GRADNJA




GOSPODARSKA NAMJENA - POSLOVNA
K1 - uslužna, K2 - trgovačka



BENZINSKA POSTAJA

PROMET



ZAŠTITNI POJAS DRŽAVNE CESTE



KORIDOR NERAZVRSTANE CESTE



ELEMENTI CESTE

Županija:	SPLITSKO-DALMATINSKA	
Općina:	BAŠKA VODA	
Naziv prostornog plana:	PROSTORNI PLAN UREĐENJA OPĆINE BAŠKA VODA - pročišćeni tekstualni i grafički dio	
Naziv kartografskog prikaza:	UVJETI KORIŠTENJA, UREĐENJA I ZAŠTITE POVRŠINA	
Broj kartografskog prikaza:	3.a	Mjerilo kartografskog prikaza: 1:2000
Objava pročišćenog teksta plana:	"Glasnik" - službeno glasilo Općine Baška Voda, br. 25/24.	
Odluke predstavničkog tijela o donošenju plana:	"Glasnik" - službeno glasilo Općine Baška Voda, 4/09, 9/12, 16/13, 8/17, 11/17 - pročišćeni tekst, 19/24	
Nositelj izrade prostornog plana:	OPĆINA BAŠKA VODA Upravni odjel za gospodarenje prostorom i komunalno-prometne-pomorske poslove	
Stručni izrađivač pročišćenog tekstualnog i grafičkog dijela prostornog plana:	URBOS d.o.o. Biro za prostorno planiranje, urbanizam i zaštitu okoliša	
	Odgovorna osoba:	
M.P.		MAJA MADIRACA, dipl. oec.
Predstavničko tijelo koje utvrđuje pročišćeni prostorni plan:		
	Predsjednik:	
M.P.		ANTE LONČAR